Situatie Warmoltsstrjitte

Overzicht kruispunt Reitsmastrjitte/Warmolsstrjitte
Schaal 1:200

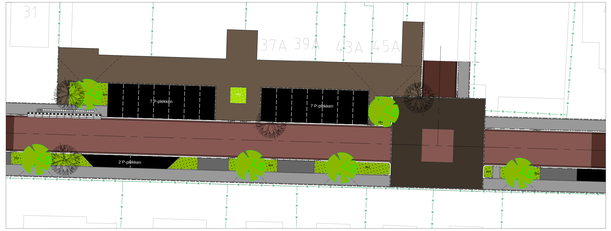

Overzicht centrumgebied
Schaal 1:200

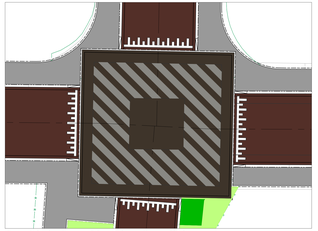

Overzicht kruispunt Warmoltsstrjitte - Ikeloane
Schaal 1:100

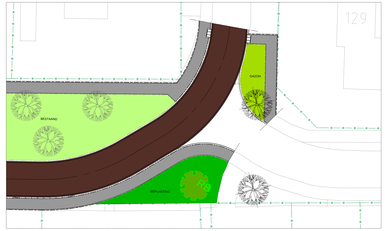

Overzicht kruispunt Pauloane/Warmolsstrjitte
Schaal 1:200

LEGENDA

- GBKN kaart
- Kadestrale grens
- Bestaande bomen handhaven
- Alfbreeklijn
- As-lijn
- Geleidebaan 50/200x250 mm
- Trottoirband 180/200x250 mm
- Opsluitband 100x200 mm
- Betontegels 300x300x60 mm, kleur grijs, halfstensverband
- Hergebruik sbs, df, keperverband
- Bss, kf, kleur grijs, keperverband
- Bss, kf, kleur zwart, elleboogverband
- Sbs, df, Euroton, keperverband
- Sbs, df, Nero Wasserstrich, elleboogverband
- Sbs, df, Mastiek Wasserstrich, elleboogverband
- Sbs, df, Fico Wasserstrich, keperverband
- Granietkeien
- Teelaarde
- Bomenzand "Koers 500"

LEGENDA GROEN

- GBKN kaart
- Kadestrale grens
- Bestaand groen handhaven
- Bestaande boom handhaven
- Te kappen boom, Acacia (17 st.), Prunus (3 st.) en Elk (1 st.)
- Nieuw aan te leggen Gazon
- Nieuw aan te leggen beplanting
- Nieuw aan te Rosa Schneewitchen (RS)
- Nieuw aan te Pennisetum 'Hameln' (PH)
- Nieuw aan te Rosa Heidetraum (RH)
- Nieuw te planten Rode Beuk (RB)
- Nieuw te planten Elk (E)
- Nieuw te planten Liquidamber styr. 'Worplesdon' (LS)
- Nieuw te planten Fagus Sylvatica 'Rotundifolia' (FS)
- Fagus Sylvatica

achtkarspelen GEMEENTE	Gemeente Achtkarspelen Afdeling : Ruimte & Beheer Team : Infra & Gebouwen
Project:	**Reconstructie Warmoltsstrjitte Harkema**
Onderwerp: **Definitief ontwerp, Situatie**	Status: **Concept**
Schaal: 1:200 / Datum: 11-04-2017	Tekening nr.: **P-01**
Formaat: 594 x 1189 mm / Tekenen: 4 / Ontwerp: 1	Blad: **01 van 01**
Grondgebied Achtkarspelen, Postbus 1, 9250 ZG Buitenpost	