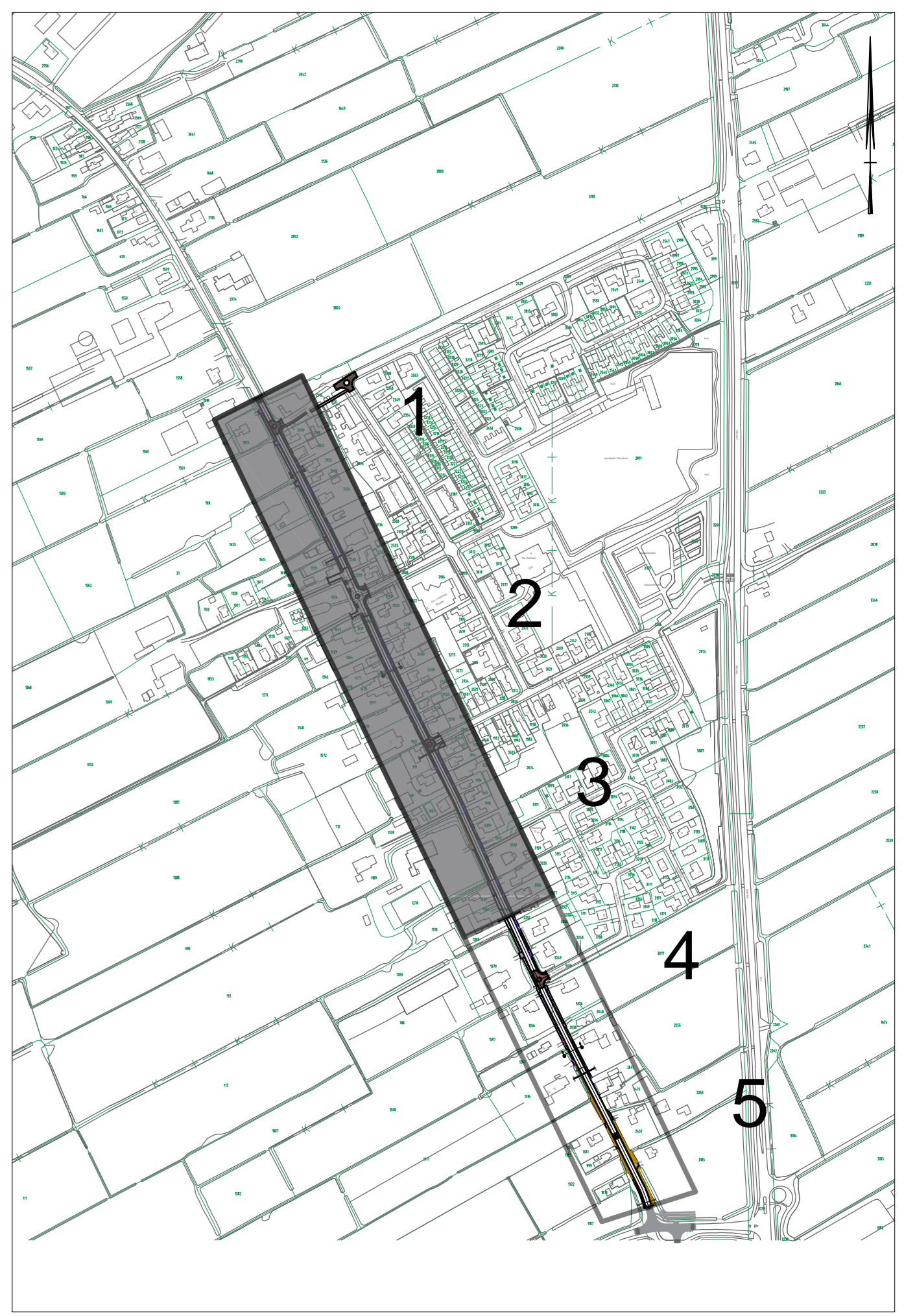
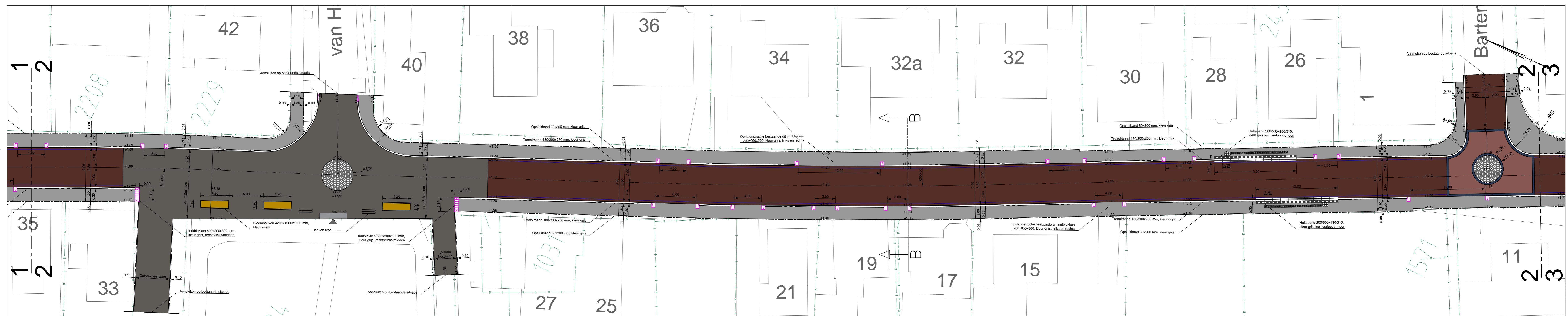




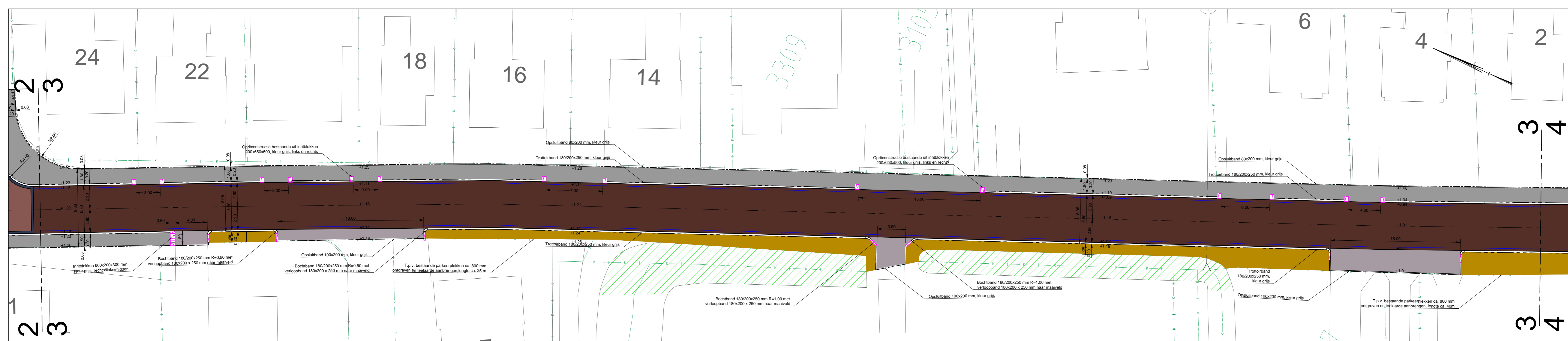
Situatie Doarpstrjitte, deel 1



Overzicht  
Schaal 1:5000



Situatie Doarpstrjitte, deel 2



Situatie Doarpstrjitte, deel 3

LEGENDA SITUATIE

- GBKN kaart
- Kadestrale grens
- Afbreeklijn
- AS-lijn
- Trottoirband 180x200x250 mm, kleur grijs
- Opsluitband 80x200 mm, kleur grijs
- Opsluitband 100x200 mm, kleur grijs
- Betontegels 300x300x60 mm, kleur grijs, halfsteensverband
- Hergebruik sbs, df, keperverband
- Sbs, df, Arduin Wasserstrich, keperverband
- Hergebruik sbs, df, halfsteensverband
- Sbs, df, Euroton Novoton, keperverband
- Sbs, df, strekilaag
- Sbs, kf, kleur Heide, keperverband
- Sbs, kf, blauw, halfsteensverband/blokverband
- Granietkeien
- Teelaarde
- Duiker aanbrengen conform tek.nr. W03-2016-R-D01
- Watergang opschonen conform tek.nr. W03-2016-R-D01

		<b>Gemeente Achtkarspelen</b> Afdeling : Ruimte & Beheer Team : Infra & Gebouwen
Project: <b>Riool Doarpstrjitte Surhuizum</b>		
Ouderwet: <b>Situatie en dwarsprofielen</b>	Projectleider: K. Walstra Tekenaar: A. Andringa Gecontroleerd:	Status: <b>CONCEPT</b> Tekeningnummer: <b>S-01</b> Bladz: <b>1 van 2</b>
Datum: 09-09-2017 Formaat: A0 Gemeente Achtkarspelen, Postbus 2, 9288 ZV Buitendijk Tel.: 149511		