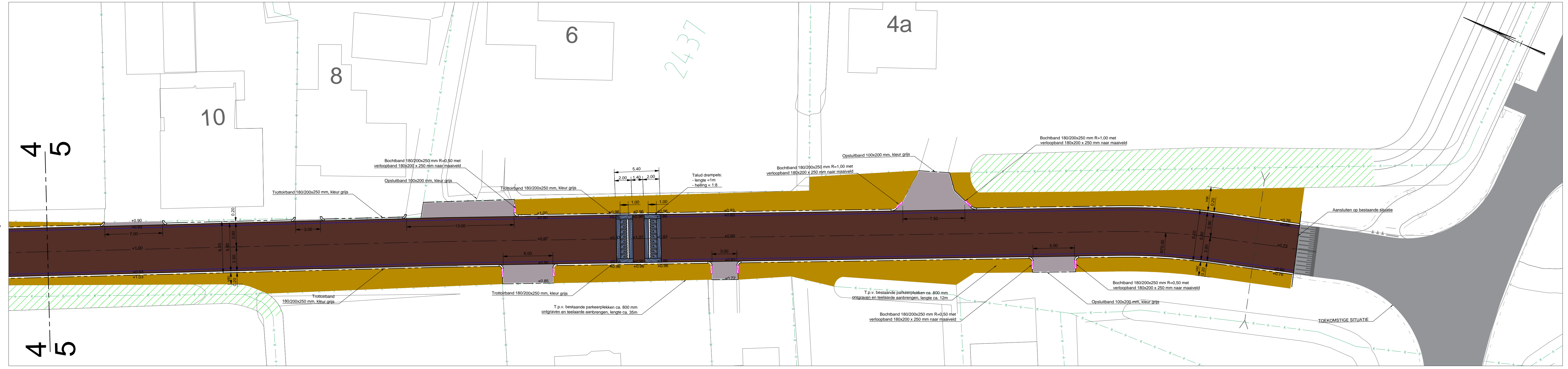


Situatie Doarpstrjitte, deel 4



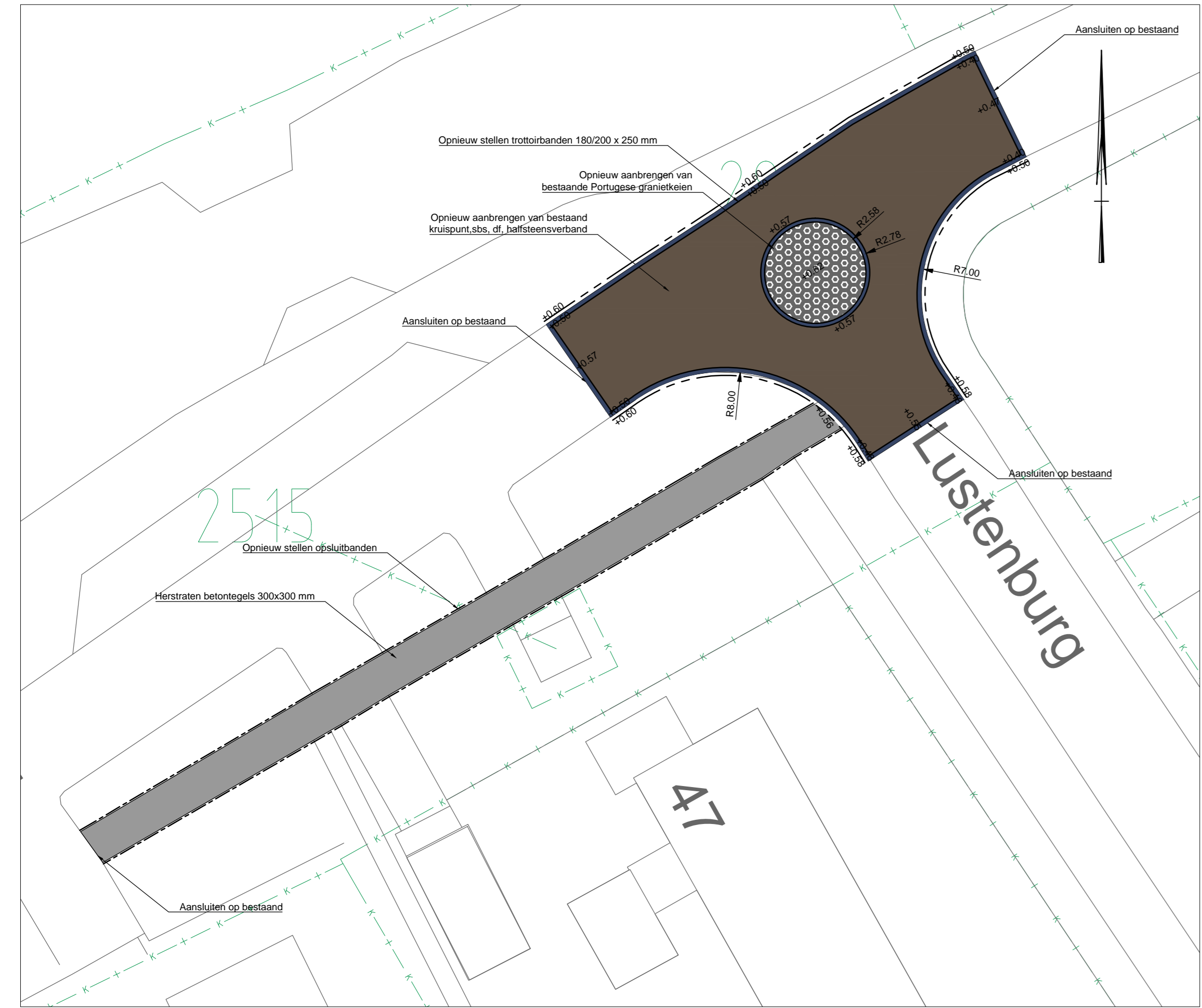
Overzicht
Schaal 1:5000



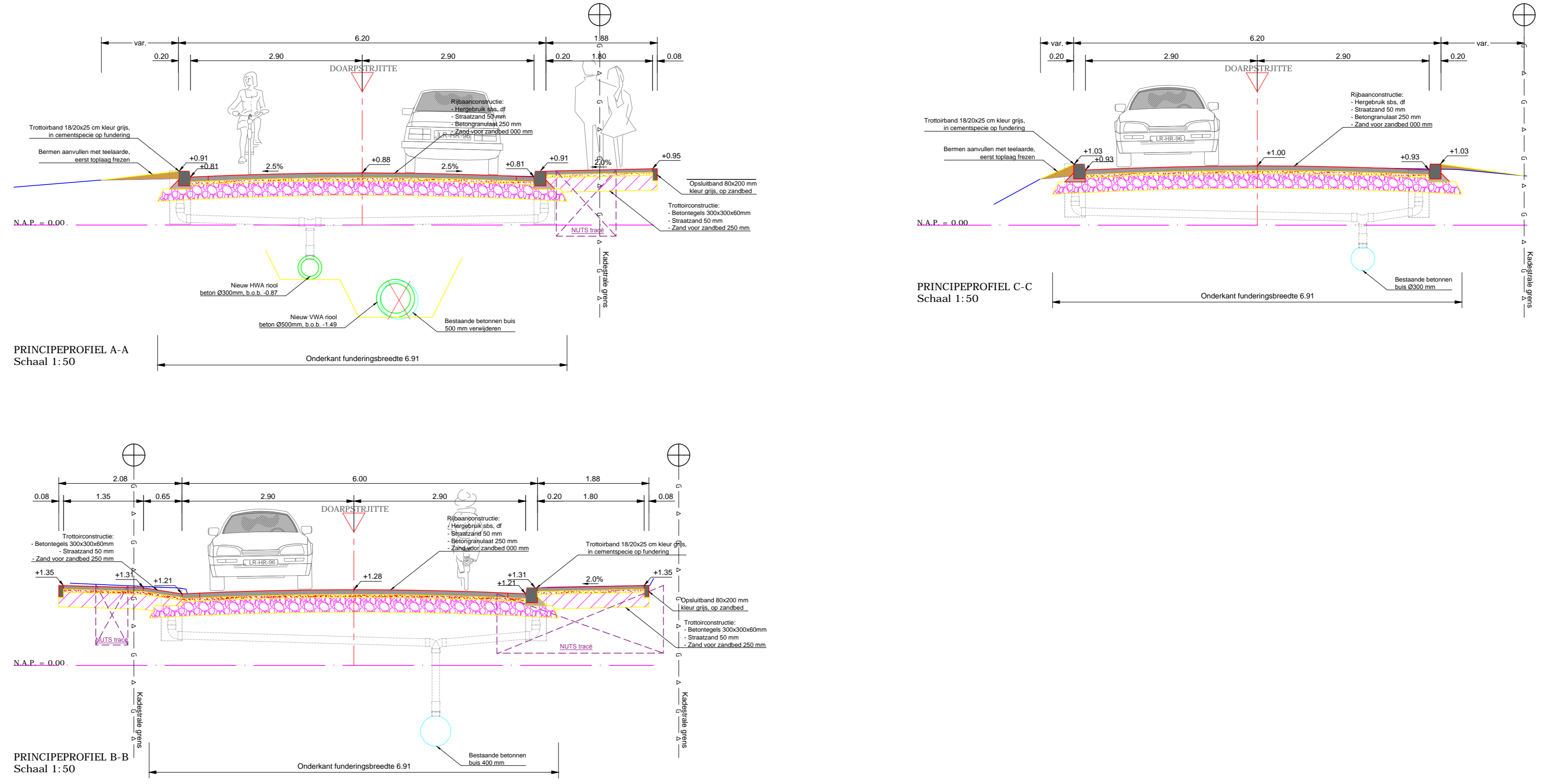
Situatie Doarpstrjitte, deel 5

LEGENDA SITUATIE

- GBKN kaart
- Kadestrale grens
- Afbreeklijn
- As-lijn
- Trottoirband 180x200x250 mm, kleur grijs
- Opsluitband 80x200 mm, kleur grijs
- Opsluitband 100x200 mm, kleur grijs
- Betongtegels 300x300x60 mm, kleur grijs, halfsteensverband
- Hergebruik sbs, df, keperverband
- Sbs, df, Arduin Wasserstrich, keperverband
- Hergebruik sbs, df, halfsteensverband
- Sbs, df, Euroton Novoton, keperverband
- Sbs, df, strek laag
- Bss, kf, kleur Heide, keperverband
- Bss, kf, blauw, halfsteensverband/blokverband
- Granietkeien
- Teelaarde
- Duiker aanbrengen conform techn. W03-2016-R-D01
- Watergang opschonen conform techn. W03-2016-R-D01



Situatie kruispunt Lustenburg / C. Schuurmanwei, deel 5



LEGENDA DWARSPROFIELEN

- Bestaande situatie
- Nuts tracé, indicatief
- Kadestrale grens
- Ontgraven
- Betonggranulaat 250mm
- Zandbed 300mm
- Straattaag 50mm
- Elementen verharding
- Teelaarde
- Cementspecie

		Gemeente Achtkarspelen Afdeling : Ruimte & Beheer Team : Infra & Gebouwen	
Project: Riool Doarpstrjitte Surhuizum			
Oudersiteel: Situatie en dwarsprofielen		Status: CONCEPT	
Schaal: 1:200		Projectleider: K. Walstra	
Datum: 09-06-2017		Tekenaar: A. Andringa	
Formaat: A0		Gecontroleerd:	
Gemeente Achtkarspelen, Postbus 2, 9288 ZV Buitendijk		Tel.: 140911	
		Bladz. 2 van 2	